



UCOP

CONOCE MÉXICO

REVISTA MENSUAL



NÚMERO 18, AÑO 2, 2022

ucop.com.mx




¿POR QUÉ VISITAR CDMX?

CONOCE CDMX Y SUS ALCALDIAS

LA RECETA DE LA DOÑA / TACOS AL PASTOR

**A UN AÑO DE GOBIERNO,
EL CAMBIO EN TLALPAN SE NOTA**





05

¿POR QUÉ VISITAR CDMX?

A pesar de ser una de las áreas metropolitanas más grandes, diversas y espectaculares del mundo, es común ver a extranjeros viajar a México, pero no a la Ciudad de México

Por : Emmanuel Camacho



07

CONOCE LA CDMX Y VEN A CONOCER LO MEJOR...

Por : Emmanuel Camacho

37

LA RECETA DE LA DOÑA TACOS AL PASTOR



41

A UN AÑO DE GOBIERNO, EL CAMBIO EN TLALPAN SE NOTA



Diseño y Maquetación



01	Índice
03	Introducción / Bienvenida
04	UCOP / SAFE TRAVEL
48	Policía Turística

49	Hospedaje en CDMX
51	Hotel Principal
53	Chanfle y Recontrachanfle



De la mano de UCOP TOURS

- Catedral Metropolitana
- Palacio Nacional
- Ángel de la Independencia
- Templo Mayor
- Torre Latinoamericana
- Palacio de Bellas Artes
- Monumento a la Revolución
- Fabrica de Plata "Rafael"
- Tiempo Libre

Llámanos

55 8379 3579 / 55 7159 1737 / 55 7155 6803



RNT
No. 35090150047



www.ucop.com.mx/tours



EN UCOP CONTAMOS CON EL SELLO SAFE TRAVELS

¿QUÉ SON LOS PROTOCOLOS "SAFE TRAVELS"?

El **WTTC** (por sus siglas en inglés) ha creado los nuevos protocolos globales "**Safe Travels**" para uso de la industria de Viajes y Turismo, y como lineamientos de mejores prácticas para ayudar a reiniciar y acelerar la recuperación del sector a raíz de la crisis por **COVID-19**.

• Estos protocolos globales han sido diseñados para ayudar a restablecer la confianza entre los viajeros, y dentro del sector, de modo que los viajes seguros puedan reanudarse una vez que las restricciones lo permitan. Estos protocolos proporcionan consistencia a las autoridades de cada destino, así como guía a los proveedores turísticos, operadores y viajeros acerca del nuevo enfoque de salud e higiene en un mundo post **COVID-19**.

• Los protocolos globales fueron elaborados en colaboración con miembros del **WTTC**, organizaciones internacionales y asociaciones líderes en la industria. Dichos protocolos tienen en cuenta las directrices más actuales de la **Organización Mundial de la Salud (OMS)** y los **Centros para el Control y la Prevención de Enfermedades (CDC)**, por sus siglas en inglés).

Cada uno de los protocolos "**Safe Travels**" cuenta con **cuatro pilares**:

1. Preparación Operativa y del Personal.
2. Garantizar una Experiencia Segura.
3. Reconstruir la Confianza.
4. Implementar Políticas Adecuadas.

¿QUÉ ES EL SELLO "SAFE TRAVELS"?

El sello "**Safe Travels**" es el primer sello global en seguridad e higiene para Viajes y Turismo, diseñado específicamente para dirigirse a **COVID-19** y brotes similares.

• El sello permitirá a los viajeros y otros grupos de interés en Viajes y Turismo reconocer a las autoridades de destino y las empresas de todo el mundo que han implementado protocolos de salud e higiene que están alineados con los protocolos de "**Safe Travels**" del **WTTC**.

¡PORQUE PARA **UCOP** ERES LO MAS IMPORTANTE!

UCOP, "Una sola empresa... Una sola familia."



¿POR QUÉ VISITAR LA CIUDAD DE MÉXICO?

Por: Emmanuel Camacho

A pesar de ser una de las áreas metropolitanas más grandes, diversas y espectaculares del mundo, es común ver a extranjeros viajar a México, pero no a la Ciudad de México, pues muchos han dejado de lado las realidades de la ciudad, aferrándose a su reputación caótica y peligrosa.

Sin embargo, la CDMX, tiene bastantes razones para que sea visitada, por ejemplo, esta ciudad es la más antigua de América (fundada en 1325), la segunda más poblada del mundo después de Tokio, y cuenta con el único castillo del continente (Castillo de Chapultepec), hoy convertido en museo, con ello viene aunado el hecho de que esta ciudad es el hogar de siglos de diseño arquitectónico. El centro histórico conserva edificios y monumentos históricos, desde coloniales, como la Catedral Metropolitana, hasta Art Nouveau y Art Deco, como el Palacio de Bellas Artes.

Con 170 museos y 43 galerías, es una de las ciudades más ricas en museos del mundo. ¡Más museos que París, Nueva York y Berlín! Entre ellos se encuentran algunos de importancia mundial, como el Museo de Antropología e Historia y el Museo Nacional de Historia Castillo de Chapultepec.

Otra razón para visitar esta hermosa ciudad es porque tiene algunos de los sitios arqueológicos más importantes de nuestra cultura. Una zona arqueológica de visita obligada en la Ciudad de México es el Templo Mayor, construido por los aztecas en honor a Huitzilopochtli y Tláloc, así como la Plaza de las Tres Culturas, en Tlatelolco, donde se pueden apreciar tres etapas diferentes de nuestra historia, y Cuicuilco, centro ceremonial ubicado al sur de la ciudad, a pocos minutos en auto de la Ciudad Universitaria, algunos otros como Tenayuca, Teotihuacán y Acozaco.

En comparación con otras capitales del mundo, la Ciudad de México es muy asequible para los viajeros internacionales, y los lugareños pueden encontrar pases gratuitos para los principales museos y sitios arqueológicos los domingos. En términos de comida y alojamiento, es genial que siempre puedas encontrar algo que se ajuste a tu presupuesto.

Y de ahí se desencadena algo que caracteriza a nuestro país, su gastronomía. La Ciudad de México tiene muchos mercados que ofrecen una gran variedad de alimentos para todos los gustos, así como muchos restaurantes internacionales.

Nuestra ciudad tiene muchos parques, pero si hay que destacar algo es que cuenta con uno de los parques urbanos más grandes de América Latina, estamos hablando del Bosque de Chapultepec, mismo que cubre más de 600 hectáreas, contiene museos, lagos y monumentos.

Ciudad de México





Casa de Cultura de Azcapotzalco



Parque Tezozómoc



Arena Ciudad de México



CONOCE LA CDMX Y VEN A CONOCER LO MEJOR DE LA...

Por: Emmanuel Camacho

Alcaldía Azcapotzalco

Casa de Cultura de Azcapotzalco

Ubicado frente a Jardines Hidalgo. El edificio formaba parte del convento dominico de la parroquia adyacente. De gran interés es el busto de Manuel Gamio, quien investigó mucho sobre Azcapotzalco, la primera fuente del patio. Por supuesto, el gran mural de la escalera es nuevo y ambicioso, y representa la historia de los miembros del hormiguero, desde los tepanecas hasta los chintololo (gentilicio cariñoso que quiere decir "nalgón"). A la vueltecita hay que visitar la Biblioteca Fray Bartolomé de las Casas para admirar el mural de Juan O'Gorman.

Parque Tezozómoc

El Parque Tezozómoc fue inaugurado en 1982 y es obra del arquitecto Mario Schjetan. En su interior hay un lago artificial que, junto con unos pequeños cerros, recrea el Valle de México como era en el siglo XV.

Arena Ciudad de México

La Arena Ciudad de México es un centro de espectáculos inaugurado en 2012. Es el segundo foro más grande de la ciudad, después del Foro Sol. El lugar cuenta con una gran pantalla que se puede ver desde el exterior. Con comedores, bares, áreas VIP, suites, escaleras mecánicas e innumerables pantallas, los visitantes nunca pierden de vista lo que sucede en el interior.

Así celebró esta alcaldía el Día de Muertos...

El pasado 30 de noviembre en la alcaldía Azcapotzalco, empleados de varias áreas de la alcaldía instalaron ofrendas monumentales en el Parque Tezozómoc para motivar a los ciudadanos a participar en las ofrendas y concursos de disfraces relacionados con el Día de Muertos. Durante los primeros días, que son los de celebración, hubo diversos eventos, entre ellos el clásico desfile de los "Monster Cars", los cuales son carros enlodados, decorados de diversas formas.

Otro evento que se llevó a cabo durante estas celebraciones, fue La Llorona, obra que reunió a familias en la Velaría del Parque Tezozómoc, misma que desde hace una década se realiza en esta alcaldía.

La obra se divide principalmente en cuatro episodios: Las Cihuateteotl (mujeres embarazadas que morían en el parto); Luisa del Carmen; Malinalxóchitl y las Apariciones que la gente cuenta en barrios y colonias de Azcapotzalco en la actualidad.

Alcaldía Álvaro Obregón

Casa del Agua

La antigua Casa del Agua, que sirvió como aljibe de la huerta de los carmelitas, durante la época virreinal, es un bello edificio histórico. En fechas recientes fue remodelada para inaugurar la Casa Jaime Sabines. Es un importante recinto cultural de la delegación Álvaro Obregón.

Centro Cultural San Ángel

Fue construido en 1887 por el entonces Ayuntamiento de San Ángel, como Palacio Municipal y su reloj aún se mantiene en pie. Remodelado en 1952, sirvió como sede de la delegación de Álvaro Obregón durante 36 años. En 1988 se convirtió en el Centro Cultural San Ángel, una vitrina para cientos de artistas de la Ciudad de México

Museo Casa-Estudio Diego Rivera y Frida Kahlo

Este espacio funcionalista fue diseñado por el gran arquitecto mexicano Juan O'Gorman en 1934, donde vivió Diego Rivera hasta su muerte en 1957.

Aquí produjo Rivera mayor parte de su obra de caballete y gran parte de su colección de reliquias prehispánicas y artesanía mexicana.

Así celebró esta alcaldía el Día de Muertos...

En esta alcaldía, sus actividades tuvieron que ver con la colocación de ofrendas, se llevaron a cabo talleres, conciertos, visitas guiadas, conferencias, concursos, exposiciones y actividades, todo ello desde el pasado 20 de octubre, en distintas colonias, asimismo, estos eventos se estuvieron y estarán llevando a cabo aproximadamente todo un mes.



Centro Cultural San Ángel

Alcaldía Benito Juárez

Parque Hundido

El parque estuvo ocupado una vez por Christmas Eve Brick Company. Cuando la empresa abandonó la propiedad, se plantaron varios tipos de árboles y la propiedad pasó a ser conocida como el Bosque de la Nochebuena. En la década de 1930, luego de la pavimentación y ampliación de la Avenida de los Insurgentes, el gobierno decidió utilizar el sitio para crear un nuevo parque con jardines, andadores y fuentes. En 1972, se colocaron varias reproducciones de piezas arqueológicas distribuidas en diversos lugares del parque; se hicieron seis rutas: el altiplano, las culturas zapoteca, maya, olmeca, totonaca y huasteca, con reproducciones artísticas de los pueblos prehispánicos; cada ruta se marcó con una línea de color distintivo sobre el suelo.

Monumental Plaza de Toros

Es la plaza más grande de México y la que mayor capacidad tiene que cualquier otra plaza de toros en el mundo, ya que tiene una capacidad para 41,000 asientos. Además de ser la más importante del continente y una de los más importantes del mundo taurino. Además de corridas de toros y eventos taurinos, la plaza también es un centro de entretenimiento como conciertos y eventos especiales, conferencias y reuniones religiosas como la visita del Dalai Lama a la Ciudad de México.

Cineteca Nacional

Lugar en el que se proyectan obras de cine internacional que no son deleitables en salas de cine comercial. Es parte del Consejo Nacional para la Cultura y las Artes, por lo que los precios de las entradas son muy asequibles, incluso tiene un foro al aire libre donde se muestran películas gratis. Cuenta con más de 10 salas de cine, hay salas muy grandes, medianas y finalmente las más pequeñas, donde se puede disfrutar de un buen cine como si estuviera en su sala. Hay una cafetería y restaurante donde puedes ir después o antes de tu película. El cine tiene varias áreas verdes.

Así celebró esta alcaldía el Día de Muertos...

Hasta lo que se supo de diversas fuentes, dicha alcaldía informó que el sábado 29 de octubre a las 18:00 horas se realizó un paseo en bicicleta con trajes típicos. El cual comenzó en el Callejón del Diablo y llegó al Paseo de la Demarcación. Allí se premiaron los mejores disfraces.

Estas celebraciones se llevaron a cabo del 29 de octubre al 1 de noviembre, además de tener actividades como música, danza, literatura, teatro, cine y artes visuales. Finalmente, cerraron con una visita guiada el miércoles 2 de noviembre.

Alcaldía Coyoacán

Museo de Frida Kahlo

Conocida como la “Casa Azul”, por su fachada azul, es una casa-museo histórica dedicada a la vida y obra de la pintora mexicana Frida Kahlo.

Nació, creció y vivió en esta construcción con su marido, el muralista Diego Rivera, y murió junto en 1954. Sus cenizas están en una urna colocada sobre su cama.

Hay una colección de la obra de Frida, de Diego y de otros artistas, así como todo tipo de objetos que pertenecieron a la pareja (arte, fotos, artefactos prehispánicos, etc.). Es la oportunidad de visitar las diferentes habitaciones de su casa, mantenidas en su estado original.

Parque Masayoshi Ohira

Pese a que en un tiempo se convirtió como locación de películas, estuvo descuidada durante varias décadas hasta que fue remodelada en 2015. Cuando se creó por primera vez, no tenía nombre, por lo que los lugareños lo llamaron “Parque de la Pagoda” por sus detalles orientales, que destacan los arcos, puentes y un pequeño lago. Su encanto asiático lo convirtió en uno de los escenarios de la película de Cantinflas “El señor fotógrafo”. En 2015, el espacio se conservó y se le dio el nombre de Parque Masayoshi Ohira, en honor al primer ministro japonés de 1968 a 1969, quien se convirtió en el primer político de Japón en visitar nuestro país.

Mercado de Coyoacán

Todo en este mercado es muy tradicional, las áreas entre comida y otros artículos están claramente delimitadas, las piñatas cuelgan sobre los puestos de frutas rebosantes y los puestos de comida irradian una fiesta fragante mezclada con aromas florales. Cualquiera piensa que es un mercado más; sin embargo, conserva algunos rasgos distintivos que la distinguen de otras especies del mismo género.

Así celebró esta alcaldía el Día de Muertos...

En Coyoacán hubo diversas actividades, mismas que fueron llamadas por el alcalde como “Coyoacán, eterna tradición”, las cuales estuvieron compuestas por ofrendas, conciertos al aire libre, conferencias y callejoneadas, así como dos “casas de los sustos”, una instalada en la Alameda Sur y otra en Parque Huayamilpas. Cabe destacar que, por primera vez, colocaron una ofrenda dedicada a los artistas, también hubo rodadas, concursos de disfraces, caminatas nocturnas, un concierto de jazz y más.



Museo Frida Kahlo



Parque Masayoshi Ohira



Mercado Coyoacán






Ex-Convento Desierto de los Leones



Parque La Mexicana



Museo Pedro Infante

Alcaldía Cuajimalpa de Morelos

Ex-Convento del Desierto de los Leones

Su historia se remonta al siglo XVII, cuando las comunidades carmelitas buscaban un lugar adecuado para apartarse de la civilización y sumergirse en la quietud de sus sesiones de meditación. Así eligieron esta zona boscosa al oeste, entonces conocida como el Desierto de Nuestra Señora del Carmen de los Montes de Santa Fe.

Poco después, la comunidad carmelita se retiró del monasterio. El lugar pronto fue convertido en cuartel durante la Guerra de la Independencia y posteriormente el edificio quedó en completo abandono. Recién en 1876 esta zona fue nombrada reserva forestal y en 1917 se le dio el nombre de primer parque nacional de nuestro país. Con el tiempo, este lugar se hizo conocido como el Desierto de los Leones. El nombre ha dado lugar a varias leyendas, pero en realidad hace referencia a la soledad del bosque y a la familia León que antes gobernaba la zona.

Parque La Mexicana

Un lugar de descanso rodeado de áreas verdes, recientemente nombrado uno de los pulmones de la capital, conocida por sus modernos rascacielos. Con más de 3,000 árboles, lagos, jardines, puentes, plazas y senderos, el Parque México te llevará de un lugar a otro.

Parque de Pedro Infante

El museo del Centro Cultural Pedro Infante exhibe los objetos personales y el vestuario del ícono biográfico dorado de México. Sus actividades incluyen seminarios, pequeños conciertos y exposiciones fotográficas.

Así celebró esta alcaldía el Día de Muertos...

En Coyoacán hubo diversas actividades, mismas que fueron llamadas por el alcalde como “Coyoacán, eterna tradición”, las cuales estuvieron compuestas por ofrendas, conciertos al aire libre, conferencias y callejoneadas, así como dos “casas de los sustos”, una instalada en la Alameda Sur y otra en Parque Huayamilpas. Cabe destacar que, por primera vez, colocaron una ofrenda dedicada a los artistas, también hubo rodadas, concursos de disfraces, caminatas nocturnas, un concierto de jazz y más.



Alcaldía Cuauhtémoc

Monumento a la Revolución

El Monumento a la Revolución es una obra arquitectónica y un mausoleo dedicado a la conmemoración de la Revolución mexicana. Es obra de Carlos Obregón Santacilia, quien tomó la estructura del Salón de los Pasos Perdidos del malogrado Palacio Legislativo de Émile Bénard para edificar el monumento, concluido en 1938. Conservando la arquitectura original, el Museo Nacional de la Revolución y el Mausoleo han sido renovados, y la fuente adyacente ha sido renovada y restaurada de piedra a cobre. Consta de un ascensor central transparente que conduce a una perspectiva retomada.

Torre Latinoamericana


La Torre Latinoamericana es un rascacielos situado en la esquina que forman las calles de Francisco I. Madero y Eje central en el Centro Histórico de la Ciudad de México (181.33 metros de altura, si se incluye la antena, con 44 pisos) y su historia la han convertido en uno de los edificios más emblemáticos de la Ciudad de México. Fue el edificio más alto de la ciudad de México desde su construcción en 1956 hasta 1972, obtuvo el récord del rascacielos más alto del mundo fuera de Estados Unidos y por lo tanto de América Latina. Además, se inauguró como el primer y más grande edificio con fachada de cristal y aluminio, siendo también el único rascacielos en todo el mundo en estar en una zona sísmica lo cual sirvió de ejemplo para la cimentación y construcción de futuros edificios en el mundo.

Ángel de la Independencia

El Monumento a la Independencia, más conocido como el Ángel de la Independencia, es el monumento más simbólico del país. Es un pilar con la imagen de una victoria alada en él. El monumento fue inaugurado en 1910 para celebrar el centenario de la independencia de México y fue un encargo del entonces presidente de la República, Porfirio Díaz. Ofrece una vista privilegiada y los visitantes pueden ingresar subiendo 200 escalones en grupos de no más de 6 personas. En su parte inferior se encuentra un mausoleo que contiene los restos de algunos héroes nacionales.

Así celebró esta alcaldía el Día de Muertos...

En el Zócalo capitalino, se colocó una ofrenda monumental en la que cientos de familias acudieron a tomarse fotos y asombrarse con increíbles obras, en avenidas principales como Reforma, se colocaron cráneos decorados de distintas formas; como cada año, no podía faltar el desfile de Día de Muertos, muy emblemático de estas fechas, también hubo una marcha zombie, en la que, desde chicos hasta el más grande de la familia, acudieron a recorrer las avenidas. Los días 1 y 2 de noviembre el turibús ofreció recorridos nocturnos gratis, que como único requisito debías ir disfrazado; en la colonia Santa María la Ribera llevaron a cabo un desfile un tanto más para vecinos, así también, en el Deportivo Cuauhtémoc, se realizó un baile de disfraces y para cerrar con broche de oro, en la emblemática explanada de Garibaldi se organizó un concierto sorpresa, que dicho asombro sería el cantante de regional mexicano, Lupillo Rivera.



Ex-Convento Desierto de los Leones



Torre Latinoamericana



Ángel de la Independencia

Alcaldía Gustavo A. Madero

Basílica de Guadalupe

La Basílica de Guadalupe fue clave en la historia política de nuestro país, pues fue en la sacristía de la basílica donde se firmaron los tratados de paz entre México y Estados Unidos el 2 de febrero de 1848, la celebración de la Virgen de Guadalupe tiene reconocimiento a nivel mundial y se lleva a cabo cada 12 de diciembre en todos los rincones del país. Es sin duda uno de los símbolos más emblemáticos de la cultura mexicana.

Complejo Cultural Los Pinos

El 30 de noviembre de 1934, al tomar juramento como Presidente de la República, Lázaro Cárdenas decidió dejar de vivir en el Castillo de Chapultepec y abrirlo al público. Tras esta decisión, la residencia oficial de Los Pinos se ubica en el rancho La Hormiga, junto al histórico Molino del Rey. La nueva residencia lleva el nombre de la finca donde el expresidente Cárdenas conoció a su esposa Amalia Solórzano. En honor a su nombre, el presidente mandó plantar muchos pinos. Desde entonces, todos los presidentes excepto Adolfo López Mateos han vivido en la residencia oficial de Los Pinos. A partir del 1 de diciembre de 2018, la residencia oficial se convirtió en un espacio cultural público, gratuito y de acceso universal.

Así celebró esta alcaldía el Día de Muertos...

En la GAM, como en otras alcaldías, se llevaron a cabo procesiones de catrinas, caminatas y exposiciones artísticas, así mismo se llevó a cabo un cine de terror, en el cual hubo diversas funciones, por mencionar algunas, se proyectaron películas como, Actividad Paranormal, El exorcista y El conjuro.



Basílica de Guadalupe



Centro Cultural Los Pinos



Alcaldía Iztacalco

Capilla de la Santa Cruz

El primer atractivo es la Capilla de la Santa Cruz, una de las construcciones más antiguas de Iztacalco. Cuenta con una portada de proyección salomónica, con adornos de estilo vegetal. Su estructura tiene un solo cuerpo rematado con una hornacina. En el interior se atesora un retablo con una preciosa cruz de madera, ornamentada con plata cincelada y decorados alusivos a la Pasión de Cristo. Por su enorme valía estética e histórica, la Capilla de la Santa Cruz fue nombrada, en la década de 1970 como monumento histórico.

Autódromo Hermanos Rodríguez

Fue nombrado en 1973 como un homenaje a los hermanos Ricardo y Pedro Rodríguez, quienes fueron considerados los mejores pilotos mexicanos de Fórmula 1 de la década de 1960. La pista se caracteriza por una superficie muy irregular, principalmente porque la Ciudad de México se encuentra en un área geológicamente activa. Además, la altitud de la pista era de 2.285 m (7.500 pies), por lo que los motores sufrían importantes pérdidas de potencia y los pilotos tenían dificultad para respirar. De 1962 a 1970 se llevó a cabo aquí el Gran Premio de Fórmula 1 de México. Por razones de seguridad, la competencia en esta categoría se suspendió hasta 1986, debido a un accidente en el que murió un espectador. Operó desde 1986 hasta 1992, cuando se realizaron mejoras de seguridad en la pista. En 2015 volvió a formar parte del calendario.

Ciudad Deportiva Magdalena Mixiuhca

Este es un gran campo de deportes. Al oriente de la ciudad, tiene muchos lugares que los turistas internacionales pueden visitar mientras viajan por la Ciudad de México. La ciudad deportiva fue inaugurada en 1958 por el entonces presidente Adolfo Ruiz Cortines y ocupa la mayor parte del territorio cedido del antiguo asentamiento de Magdalena Mixiuhca. Es el recinto deportivo dedicado más grande de América Latina e incluye instalaciones clave. También hay un sinfín de canchas deportivas, campos de entrenamiento, centros culturales, canchas de tenis, piscinas olímpicas y mucho más.

Así celebró esta alcaldía el Día de Muertos...

En esta alcaldía, se llevó a cabo un concurso de ofrendas celebrado en la explanada de la demarcación, sin embargo, allí, se prepara una kermés de negocios locales, en la que venden comida alusiva a estas fechas, como pan de muerto, chocolate, café, dulces de calabaza, entre otros. Por otro lado, en el panteón San José se llevó una ofrenda, música y danza; para aquellos que buscaron un plan tranquilo entre todo el ajetreo de las otras alcaldías, esta era su opción.



Capilla de La Santa Cruz



Autódromo Hermanos Rodríguez



Magdalena Mixiuhca



Cerro de la Estrella

Alcaldía Iztapalapa

Cerro de la Estrella

Una vez cada 52 años, el mismo día en que coincidían los calendarios solar y ritual, se realizaba una nueva ceremonia del fuego para evitar la muerte del sol. Si no hubiera habido luz en Huixachtécatl, a la medianoche de ese día, los tztzimimes habrían descendido para devorar a la humanidad.

Desde aquí, los sacerdotes daban las antorchas encendidas a los corredores para que estos encendieran los candeleros de todos los templos de los pueblos de la cuenca.

El homenaje a esta antigua tradición, en este lugar sagrado, tiene que ver con el hecho de que este sitio fue elegido en el tiempo para la representación de la Pasión de Cristo cada Semana Santa.



Faro de Oriente

Faro de Oriente

Las semillas se sembraron en Iztapalapa en el año 2000. Sus raíces brotaron rápidamente, y después de 15 años de sus ramas colgaron frutos de todos los sabores y colores: 60 talleres, divididos en artes visuales y escénicas, música, comunicación; y oficios, como carpintería y grabado. Es el Faro de Oriente. más de 1700 estudiantes se inscriben en sus cursos cada semestre. Esta fortaleza cultural con murales derrocha creatividad. Hay músicos, artesanos, bailarines y hasta lechugas sembradas en botellas de plástico.

Central de Abasto

Si todos los mercados populares fueran naves estelares, este mundo de bienes al este de la ciudad sería la nave nodriza. De hecho, esa sección está marcada como nave en lugar de corredor. Este pasaje elimina la exageración de la frase "hay de todo". Expresa el ajetreo y el bullicio tanto del campo como de la ciudad. Según cifras de la Central, dice que recibe más visitantes que ciudades como Roma, Madrid, Cancún y Acapulco.



Central de Abasto

Así celebró esta alcaldía el Día de Muertos...

En Iztapalapa, se exhibió una catrina gigante de 28 metros vestida de negro y rosa mexicano, con boca, brazos y ojos en movimiento, en la Macroplaza de los Jardines de Cuitláhuac. Se utilizó tela y materiales plásticos con la ayuda de 15 artesanos que estuvieron bajo la dirección del artista Hugo Peláez Goicochea. Además de eso, se realizó una fiesta en dicho lugar, asimismo, se llevó a cabo una exhibición de ofrendas de los 17 pueblos de la demarcación.

En su Barco Utopía, se llevó a cabo el "Festival de Día de Muertos", en el que hubo talleres, conciertos, proyección de películas y más.



Alcaldía Magdalena Contreras

Parque Nacional de los Dinamos

Este parque ecológico es un Área Natural Protegida perteneciente a “Los bosques de la Cañada de Contreras”. De la comunidad agraria de La Magdalena Atlitic. Los Dinamos abarca en torno a 2 mil 429 hectáreas tupidas de árboles de pino, cedros y abetos. Entre el bosque puedes encontrar algunos conejos brincando y escuchar el sonido del viento. El nombre de este pulmón natural de la CDMX se debe a que durante el Porfiriato se instaló una máquina para generar energía hidroeléctrica (dínamo) Esto impulsó las fábricas textiles instaladas en la zona y en lugares cercanos como la fábrica de papel de Loreto y Peña Pobre. Este parque nacional está dividido en cinco zonas: Dinamo uno, dos, tres y cuatro, y, por último, la zona de La Cañada. De las 2 mil 429 hectáreas del Parque de los Dinamos, solo hay 26 kilómetros aptos para el turismo de naturaleza en donde puedes hacer senderismo, rappel y otras actividades más.

Casa de las Bellas Artes Juventino Rosas

La antigua casona de Obraje de Contreras se destaca entre las curvas del viejo Camino Real en el antiguo barrio de La Concepción, junto al ultramoderno edificio que ahora ocupa el Centro de Investigación y Seguridad Nacional (CISEN). Su patria marcada por una cruz tallada en piedra para señalar que allí hay algo especial, la construcción contigua a la iglesia de la Purísima Concepción sirvió de casa a los antiguos dueños de la fábrica textil El Águila y conserva impecable su fachada de piedra de cantera, balcones ciegos, ladrillos cocidos y madera genuina.

Iglesia de la Magdalena Atlitic

Magdalena espera sentada en el altar principal del templo, como debió haber recibido a sus primeros feligreses locales en el siglo XVI. Es difícil creer que este sitio de cinco siglos haya conservado la atmósfera original de la religión mestiza, llena de símbolos católicos y elementos paganos. Además de su mal mantenimiento, la fachada de argamasa amarillenta indica que el arte barroco latinoamericano tuvo que sufrir ajustes para transmitir su mensaje cristiano a los pueblos indígenas.

Así celebró esta alcaldía el Día de Muertos...

Desde el 31 de octubre la Magdalena Contreras estuvo de fiesta, siendo sede su explanada, locales y visitantes disfrutaron del festival Mictlán en el que se pudieron observar caravanas, teatros, cine, ofrendas, catrinas, espectáculos musicales, iluminación ambiental y un tapete floral estilo Huamantla. Además, en los panteones de San Nicolás, San Bernabé, San Francisco o San Jerónimo, se llevaron a cabo concursos de representaciones tradicionales sobre la muerte.



Parque Nacional de los Dinamos



Casa de las Bellas Artes - Juventino Rosas



Iglesia de La Magdalena Atlitic



Papalote Museo del Niño



Castillo de Chapultepec



Alcaldía Miguel Hidalgo

Papalote Museo del Niño

Papalote Museo del Niño es un espacio único donde niños, familias y maestros conviven y aprenden jugando. El Papalote, como se le conoce en México, fue inaugurado el 5 de noviembre de 1993 por el entonces Presidente de la República (Carlos Salinas de Gortari). Fue fundado como una organización cívica sin fines de lucro por iniciativa de la Sra. Cecilia Ocelli González. Papalote Museo del Niño es un conjunto armónico de formas geométricas de grandes dimensiones como la esfera, los cubos y las pirámides; todas ellas recubiertas con azulejos mexicanos azules, amarillos y naranjas que juntos forman grecas al estilo mudéjar, muy parecidas a la decoración de los conventos del siglo XVI.

Castillo de Chapultepec

Chapultepec estuvo ocupado por varios grupos prehispánicos que habitaron el valle durante miles de años, y recientes descubrimientos así lo demuestran. La ocupación de Chapultepec corresponde a los primeros grupos mexicanos que habitaron el Valle de Anáhuac. La construcción del castillo comenzó en 1785 durante el reinado de Bernardo de Gálvez, gobernador de Nueva España. En los primeros días, el edificio sirvió como lugar de descanso del gobernador. Sin embargo, con el tiempo, el sitio fue adaptado para otros usos. Cuando México se independizó en 1847 fue sede de la Academia Militar, es decir, el escenario de la batalla contra la invasión del ejército estadounidense, cuyo episodio era conocido por todos los niños héroes. Finalmente, en 1939, por decreto presidencial, el General Lázaro Cárdenas hizo del Castillo de Chapultepec la sede del Museo Histórico Nacional, edificio que perdura hasta el día de hoy.

Cabe destacar que, en esta alcaldía, hay diversas atracciones turísticas que se encuentran cerca del castillo, mismas que seguro verás en tu camino.

Así celebró esta alcaldía el Día de Muertos...

En la alcaldía MH se llevó a cabo el Festival Celebrando la Vida y la Muerte 2022, en el que los días 1 y 2 de noviembre se llevaron a cabo actividades como obras de teatro, recorridos, concursos de calaveritas y disfraces, conciertos, desfiles, presentaciones, proyecciones y desfiles, entre otras, la mayoría de estos en realizados en el Teatro Ángela Peralta.



Alcaldía Milpa Alta

Centro de Milpa Alta

Rodeado de capillas y santuarios, el centro de Milpa Alta es el lugar donde se congregan los habitantes de 12 pueblos (San Pedro Atocpan, San Salvador Cuauhtenco, Villa Milpa Alta, San Bartolomé Xicomulco, San Francisco Tecoxpa, Santa Ana Tlacotenco, San Lorenzo Tlacoyucan, San Juan Tepenáhuac, San Agustín Otenco, San Antonio Tecómitl, San Pablo Oxtotepec y San Jerónimo Miacatlán) de la alcaldía para pasar las tardes o el fin de semana en compañía de amigos y familiares. A unos pasos de la explanada de la alcaldía se encuentra el Mercado Benito Juárez. Con más de 200 tiendas, este mercado ofrece a los vecinos de Villa Milpa Alta los artículos de primera necesidad que se producen en la zona.

Ex-convento de la Asunción de Nuestra Señora de Milpa Alta

En el corazón de Milpa Alta se encuentra el majestuoso ex convento de la Asunción de Nuestra Señora de Milpa Alta, un edificio franciscano del siglo XVI que hoy simboliza la alcaldía. La exhibición tiene un atrio bastante grande con espacios verdes llenos de árboles altos. Aunque su estructura es poco convencional y, en cierto modo, muy sencilla, recuerda que los franciscanos son famosos por vivir una vida libre de cosas materiales y sin lujos.

Cabañas Cruz de Piedra

Cuando hablamos de viajes de fin de semana, lo primero que se nos viene a la mente es un viaje a Cuernavaca, Valle de Bravo, Tepoztlán o cualquier otra ciudad mágica, pero no tienes que salir de la ciudad para descansar lejos del bullicio. Los ejidos de San Juan Tepenáhuac cuentan con varias cabañas en medio del bosque, ideales para un poco de intimidad con tu pareja o amigos. La decoración es rústica y el espacio es lo más parecido a un sueño campestre en plena CDMX. Hay un total de 8 casas rurales, un albergue con habitaciones individuales y un salón para 200 personas.

Así celebró esta alcaldía el Día de Muertos...

Desde las 15:00 horas del pasado 28 de octubre se dio inicio al festival Tecómitl, fue el recorrido por la megaofrenda la actividad con la que se inauguró este festival, dicha ofrenda se instaló en la sede; al siguiente día se estrenó la obra de teatro Mictlán.

El 2 de noviembre se realizaron actividades en el Panteón San Antonio Tecómitl destacaron el concurso de calaveritas, talleres, teatro, música en vivo y romería. Además, para cerrar con broche de oro, hubo un concierto con Rocío Banquells y Manoella Torres en la plaza cívica.



Centro de Milpa Alta



Ex-Convento Asunción de Nuestra Señora de Milpa Alta



Cabañas Cruz de Piedra



Túneles de Lava del Volcán Xitle



Parque Nacional Fuentes Brotantes



Bosque de Tlalpan



Alcaldía Tlalpan

Túneles de lava del Volcán Xitle

Millones de años atrás, el volcán Xitle hizo erupción y generó una capa que cubrió el Ajusco hasta los límites de la colonia Pedregal de Santa Úrsula. Esto ocasionó la zona de Los Pedregales, que se encuentran en varias zonas al sur de la ciudad.

Ahora, el volcán está inactivo, por lo que es posible explorar los túneles que se formaron por la explosión.

Parque Nacional Fuentes Brotantes

Si estás buscando un lugar al sur de la Ciudad de México lejos de las grandes ciudades, el Parque Nacional Fuentes Brotantes es el lugar para ir. Al entrar, puedes ver el arroyo natural sobre el perímetro rodeado de altos árboles verdes. En la parte inferior hay un parque luminoso y armonioso ideal para pasar tiempo en familia, y en la parte superior hay un lago lleno de patos. Si te da hambre, este lugar en la zona de restaurantes ofrece muchos platillos mexicanos a precios muy accesibles.

Bosques de Tlalpan y su Casa de Cultura

Esta fachada de piedra en la imagen de abajo es la entrada a la Casa de la Cultura de Tlalpan, pero no siempre estuvo ahí. Resulta que este edificio se construyó primero en una condesa que servía de estación de bombeo. Detrás de esta propiedad se encuentra el Bosque de Tlalpan, una gran zona montañosa de 252 hectáreas con espacio para la recreación y el deporte, un imperdible en el sur de la Ciudad de México y por supuesto en esta alcaldía.

Así celebró esta alcaldía el Día de Muertos...

Como cada año de esta enmarcación, se llevó a cabo su tradicional ofrenda monumental, la cual fue colocada en la explanada de la alcaldía y con el único propósito de mantener vivas las tradiciones mexicanas. Por otro lado, se llevó a cabo un recorrido llamado "Solo se muere cuando se olvida", el cual duraba 15 minutos y tenían a un catrín y a una catrina como guías, llevando a grupos de 25 personas por un camposanto, en donde se hicieron representaciones de escenas cotidianas de la vida de las mexicanas y mexicanos, todo esto de manera gratuita.



Alcaldía Tláhuac

San Andrés Mixquic

Este lugar es uno de los barrios mágicos de la Ciudad de México a la par de cualquier otro pueblo mágico del país, pues su historia y cultura son testimonio vivo de una mezcla de tradiciones prehispánicas y coloniales, como lo es el Día de Muertos. Pese a que sus tradiciones fuertes son el 1 y 2 de noviembre, puedes visitarlo en la fecha que gustes y asombrarte con sus elementos que lo componen.

Lago de los Reyes Aztecas

Tláhuac es el último remanente del Valle de México durante el período mexicano. El sistema de lagunas cubría cientos de kilómetros cuadrados, por lo que hoy, a la sombra de los volcanes Iztaccíhuatl y Popocatepetl, el Lago de los Reyes Aztecas evoca una época en la que el valle era una de las maravillas naturales del mundo. El Lago de los Reyes Aztecas y su vecino el Lago Tláhuac fueron declarados Patrimonio de la Humanidad por la UNESCO en 2004 debido a su importancia ecológica e histórica. El lago de los reyes aztecas es el último vínculo natural con la mítica Tenochtitlán que debes conocer, mientras paseas por el lago en el muelle de San Pedro Tláhuac en la hermosa trajinera.

Parque Ecoturístico Xalli

Si vives al sureste de la Ciudad de México, probablemente conozcas el Parque Ecoturístico Xalli. Durante 10 años, el parque ha brindado espacios verdes y actividades para niños y adultos. Hay un parque infantil con toboganes, cometas y una granja donde puedes convivir con patos, gallinas, conejos y cuyes. También hay una tirolesa de 6 metros de altura, una casa en el árbol, un rocódromo y un arenero para niños. La palapa es de uso gratuito. Los parques están abiertos al público y aceptan mascotas, bicicletas y pelotas.

Así celebró esta alcaldía el Día de Muertos...

Sin duda alguna, fue una de las mejores alcaldías que le puso corazón a esta celebración, pues incluso faltó tiempo para disfrutar de la demarcación. Desde el 27 de octubre se pudieron comenzar a recorrer las calaveras monumentales que adornaban sus calles, el museo de la calaverita es un lugar excelente para estas fechas. Un espectáculo nocturno, en el que se conoció más sobre las raíces mexicanas por medio de leyendas, así como una ofrenda prehispánica, todo esto acompañado de 15 actores combinando danza y teatro.

El 1 de noviembre, en la explanada de la alcaldía, se presentó el cantante Reyli Barba, totalmente gratuito.

Y no podíamos olvidarnos de su emblemático pueblo San Andrés Mixquic, en el que cada año se llena de luz y color en honor a los fieles difuntos en su día. Este 2022 no fue la excepción pues se abarrotó de gente como es tradición.

San Andrés Mixquic



Lago de los Reyes



Parque Ecoturístico Xalli





Mercado Sonora

Alcaldía Venustiano Carranza

Mercado Sonora

Fue inaugurado el 23 de septiembre de 1957 como parte del proyecto de ampliación de La Merced. El sitio en el que se construyó pertenecía a una de las cuatro colonias más antiguas de la Ciudad de México. Se trata de San Pablo Teopan o Zoquipan, un asentamiento xochimilca que abarcaba desde las actuales calles de Guatemala y Miguel Negrete al norte; Balbuena al oriente; Chabacano y Morelos al sur, y San Antonio Abad al poniente.

Desde su edificación fue considerado el principal centro de venta de plantas medicinales provenientes de Xochimilco, Milpa Alta y el Ajusco, en la Ciudad de México; San Martín Texmelucan, en Puebla; Texcoco, Chalco y Ozumba, en el Estado de México.

Además, el mercado vende barro, alfarería, todo tipo de artesanías de Talavera, juguetes tradicionales, disfraces, artículos para bodas y quinceañeros. Algunos pasillos del mercado están dedicados a la venta de artículos para animales y mascotas.

Es importante mencionar que en esta alcaldía se encuentran más mercados, como lo es el de Jamaica, La Merced y el de los Peces de Mixhuca.

Parque de los Periodistas Ilustres


El Parque de los Periodistas Ilustres es un importante parque de la alcaldía. Es común que se vislumbre en el camino desde el Aeropuerto Internacional Benito Juárez. Como su nombre lo indica el parque gira en torno a monumentos a algunos de los profesionales más importantes del oficio.

Muchos locales se refieren cariñosamente al parque como La Selvita. También hay evidencia de que el nombre puede ser anterior a la inauguración de 1970 del monumento a Francisco Morazán, quien fue jefe de Honduras y posteriormente jefe de Estado de la República Federal de Centroamérica.

Así celebró esta alcaldía el Día de Muertos...

“Entre ánimas y flores”, fue el nombre que le dio la alcaldía Venustiano Carranza a su festival de Día de Muertos, en las que trajeron al público desde Michoacán a la Ciudad de México una representación de las impresionantes festividades del Lago de Pátzcuaro y la Isla de Janitzio en la explanada.

Sin embargo, no fue lo único, también se llevó a cabo una rodada ciclista zombie, así como una Feria del Pan de Muerto y del Chocolate y la simulación de un panteón. Y por si fuera poco el cantante de pop latino Aleks Syntek, ofreció un concierto gratuito, deleitando a chicos y grandes con sus éxitos.



Parque de los Periodistas Ilustres



Alcaldía Xochimilco

Trajineras de Xochimilco

El término trajinera significa ajeteo y bullicio. Esto se debe a que también transportaba mercancías desde Xochimilco a la Ciudad de México. Este tipo de recorrido era para la élite y había barcos de vapor en los que se realizaron estos recorridos. En la alcaldía de Xochimilco, con el paso del tiempo, se construyeron las trajineras, pequeñas embarcaciones de madera a las que los habitantes de Xochimilco les encontraron un lado comercial y así poder hacer sus recorridos

Hoy hay 2 mil trajineras en 10 embarcaderos, 8 hacen el recorrido turístico y 2 el ecológico. En uno de estos recorridos, se encuentra el de la Isla de la Muñeca, en el que te llevan a los adentros del embarcadero a una casa repleta de muñecas que dan un poco de escalofríos y bueno, lo demás es mejor que lo vivas.

Museo Dolores Olmedo

La colección de Dolores Olmedo se exhibe en un museo compuesto por obras prehispánicas, muebles coloniales y arte popular, incluyendo decenas de pinturas de Diego Rivera y Frida Kahlo e ilustraciones de Angelina Belof, su colección de arte es imperdible, sus jardines son hogar de hermosos pavorrales y del famoso xoloescuintle.

Parque Ecológico de Xochimilco

El Parque Ecológico Xochimilco es un hermoso lugar al aire libre. Aquí puedes convivir sanamente, disfrutar de la naturaleza y disfrutar del ocio con tu familia y amigos. El parque tiene una superficie de 80 hectáreas, de las cuales 50 hectáreas son cuerpos de agua y humedales. Por otro lado, se puede observar fauna diversa como: el zanate y perros de agua; comadreas, sapos y ajolotes, un anfibio endémico en peligro de extinción.

Así celebró esta alcaldía el Día de Muertos...

Xochimilco también dejó un buen sabor de boca a sus locales y visitantes, pues desde el 28 de octubre comenzaron las festividades, con la convocatoria que llevó por nombre ¡Mi foto da miedo!, en la que se invitó a acudir a sus embarcaderos a tomarse fotos para presumirlas en redes sociales.

Al siguiente día se llevaron a cabo actividades, entre las que destacaron el teatro, cine, danza, música en vivo y conferencias.

Para los siguientes días, la alcaldía ofreció una rodada ciclista familiar, así como la elaboración de calaveritas de chilacayote en la que los pequeños fueron los principales participantes de dicha actividad, mientras que, para los grandes en el mismo lugar, se instaló una pulquería con curados de Hidalgo, entre otras actividades.



Trajineras de Xochimilco



Museo Dolores Olmedo



Parque Ecológico de Xochimilco



LOS CHIMOLES

LA DELICIOSA RECETA DE LA DOÑA

TACOS AL PASTOR

También conocidos como tacos de trompo, los tacos al pastor son sin duda uno de los favoritos en todo México. Estos tacos se originaron en la ciudad de Puebla resultado de una adaptación del shawarma árabe, que fue introducida por inmigrantes libaneses en la década de 1960.

INGREDIENTES

- 500 grs de Lomo de Cerdo • 100 grs de Cebolla • 2 Dientes de ajo • 3 Limones • 500 grs de Piña • 100 grs de Chile ancho • 1 kg de tortillas de maíz • 3 cds soperas de Vinagre de manzana • 1 cda soperas de Caldo de pollo en polvo • Salsa verde o roja • 1 cda soperas de orégano molido • 2 cds soperas de pimentón dulce • 1 rama de Cilantro • 1 pizca de sal y pimienta • 1/2 taza de aceite vegetal

PREPARACIÓN

1. El primer paso para cocinar tacos de pastor es tener a la mano todos los ingredientes y utensilios. Así facilitas la preparación.
2. Empieza desvenando y despepitando los chiles anchos, reserva en otro recipiente y enjuaga el ajo pelado, la cebolla, el limón y el cilantro. Corta los limones por la mitad, exprime un limón para hacer el jugo y pon el resto en un bol junto con la cebolla y el cilantro picados finamente.
3. Coloca los chiles anchos en una olla, agrega 3 tazas de agua y 1 cucharada de sal a fuego medio, tapa y deja cocinar hasta que estén muy suaves. Se licuan los chiles cocidos con el jugo de limón, media taza del agua donde se cocieron, los dos ajos, tres cucharadas de vinagre de manzana y el resto de las especias.
4. En una sartén con un poco de aceite, fríe la salsa a fuego medio hasta que hierva, luego reduce el fuego a bajo y deja sin tapar por 5 minutos más.
5. Lava la carne de cerdo con agua fría a chorro Pon la salsa frita tibia en un recipiente, corta la carne en trozos pequeños y deja marinar. Deja enfriar durante 30 minutos.
6. En un comal o sartén, calienta las tortillas de maíz y envuélvelas en una toalla limpia y seca. Estos tacos se sirven tradicionalmente en "tortilla taquera", similar a las tortillas de maíz, pero un poco más pequeñas. Si no encuentras de esta tortilla no te preocupes, una tortilla normal también funciona.
7. En una sartén o comal grueso con un poco de aceite y a fuego medio dorar, pon la carne de pastor. Una vez frita la carne, decórala con un puñito de cebolla picada, un puñito de cilantro y una rodaja de piña, todo esto ya colocado en una tortilla caliente. Se sirve con salsa verde o roja y limón, según su preferencia. Y a disfrutar.





Nada es más Romántico...
que un Vuelo en Globo

De la mano de UCOP TOURS

- Vuelo compartido de 45 min.
Vino espumoso, Certificado de vuelo,
Coffe Break, Seguro de Viajero
- Pirámides de Teotihuacán
- Tienda de Souvenirs
- Comida Típica
- Degustación: Mezcal - Tequila - Pulque
- Basílica de Guadalupe
- Fábrica de Plata "Rafael"
- Tiempo Libre



RNT
No. 35090150047



Llámanos
55 8379 3579 / 55 7159 1737 / 55 7155 6803

www.ucop.com.mx/tours



PLATERIA
RAFAEL

Tradición con brillo propio



Francisco Tamagno 102, Peralvillo, Cuauhtémoc, 06220 Ciudad de México, CDMX
55 5759 0275
facebook.com/plateria.rafael.7

A UN AÑO DE GOBIERNO, EL CAMBIO EN TLALPAN SE NOTA

- Alfa González exhortó al funcionamiento del Cabildo entre el Gobierno de la CDMX y las alcaldías, como lo establece la Constitución de la Ciudad.
- Se pronunció en defensa del INE.

Con los resultados que hoy se informan se pueden dar cuenta que, “éste es un gobierno que escucha y resuelve, porque estos, son hechos reales que se pueden tocar y comprobar”, éste es un gobierno diferente, “hoy, ya podemos decir que Tlalpan resurge ¡y se nota!, afirmó la alcaldesa de Tlalpan Alfa González Magallanes al rendir su 1er Informe de Gobierno.

Ante autoridades tradicionales de los pueblos originarios, vecinas y vecinos de las colonias, barrios y pueblos; empresarias y empresarios, representantes de las instituciones de salud y educativas reunidos en la explanada de la alcaldía, González Magallanes precisó que “éste, es un ejercicio de rendición de cuentas, de hablar de frente a la sociedad, para que puedan conocer, revisar y evaluar el trabajo desempeñado en el camino para hacer que Tlalpan resurja, a pesar de los intentos de golpear a nuestro gobierno en la alcaldía”

“Este gobierno -agregó- ha superado problemas y rezagos desde el primer día; no estamos solamente administrando, estamos sentando las bases para los gobiernos venideros, esta nueva realidad implica la construcción de un gobierno distinto, que piensa y actúa de manera ágil, responsable, incluyente y concertador”.



Dijo que “a pesar de las limitaciones legales y de las diferencias partidistas e ideológicas, hemos puesto por delante dar solución a las necesidades y problemas de la gente de Tlalpan, por ello trabajamos en coordinación con los distintos niveles de gobierno y en alianza por Tlalpan”.

Por ello, exhortó a que se lleve a cabo el ejercicio de Gobierno de la Ciudad y de las alcaldías, a que se articulen “como la Constitución de la Ciudad lo establece, para el funcionamiento real y adecuado del Cabildo”.

Acompañada de los directores generales, así como de los concejales de Tlalpan, la alcaldesa, dio a conocer los avances más destacados “no tan sólo en lo económico sino en lo social, cultural, político y primordialmente en recuperar la confianza en nosotros mismos y en nuestra capacidad cierta y resiliente”.

“Recibimos la Alcaldía -continuó- como muchas otras, con miles de baches, con calles y banquetas casi en su totalidad destruidas y a oscuras, con falta de agua, con fugas, inundaciones, poca iluminación, inseguridad, el desorden ocasionado por la tolerancia de negocios ilegales como las chelerías; la normalización de las violencias contra las mujeres, las niñas y los niños, entre otros muchos problemas, eran obstáculos y retos muy desafiantes”.

Sin embargo, dijo, “desde el primer momento de este gobierno, nos pusimos a trabajar con fuerza y pasión, con todas las ganas de hacer algo para cambiar esa realidad”.

Precisó que, en un año, se realizaron mil 103 recorridos en todos los pueblos y colonias de la alcaldía, con la participación directa de más de 43 mil vecinas y vecinos y cada semana la Alcaldía Móvil, acerca todos los servicios a las colonias y pueblos más olvidados y con mayor rezago.

Precisó que con el programa Alumbramos Tlalpan, se instalaron y rehabilitaron 15 mil 256 luminarias de toda la demarcación, lo que representa en solo un año, el 42 por ciento de todas las luminarias de Tlalpan, Y se realizaron 6 mil 667 podas de árboles, para liberar luminarias y cámaras de vigilancia, que se encontraban obstruidas por el follaje de los árboles.

En materia de seguridad pública, González Magallanes precisó que gracias a los esfuerzos conjuntos se logró disminuir el 18.82 por ciento de los delitos de alto impacto en esta Alcaldía.

“Nos sumamos a la exitosa estrategia de seguridad de la alcaldía Benito Juárez” con lo que se implementó el programa “Blindar Tlalpan” aumentando así el 60 por ciento el número de policías auxiliares que había en 2021 y actualmente se cuenta con 426 elementos quienes fueron capacitados con enfoque de Derechos Humanos; se duplicó el número de patrullas y se retomó la presencia de policías en bicicleta, señaló.

“Nos sumamos a la exitosa estrategia de seguridad de la alcaldía Benito Juárez” con lo que se implementó el programa “Blindar Tlalpan” aumentando así el 60 por ciento el número de policías auxiliares que había en 2021 y actualmente se cuenta con 426 elementos quienes fueron capacitados con enfoque de Derechos Humanos; se duplicó el número de patrullas y se retomó la presencia de policías en bicicleta, señaló.

Asimismo, la alcaldesa de Tlalpan enfatizó que también en materia de seguridad se trabaja de la mano con la Coordinación regional para la construcción de la paz y la seguridad en la Alcaldía Tlalpan, en la que se abordan problemas como la tala clandestina, operativos de narcomenudeo, robo de agua, robos a transeúntes y casa habitación, violencia contra las mujeres, faltas administrativas, por mencionar solo algunos.

Además, con el propósito de encontrar a las personas desaparecidas, se conformó el grupo de Búsqueda de Personas de Tlalpan, con lo que se sumarán esfuerzos al de las familias por encontrar a sus seres queridos con vida, indicó.

González Magallanes también informó que una de las principales quejas ciudadanas, es el mal estado y falta de mantenimiento de las calles, centros deportivos, mercados públicos, escuelas públicas, así como la falta de mantenimiento a la red de drenaje, que ocasiona graves inundaciones tanto en colonias como en los pueblos.

En respuesta a esa demanda, puntualizó que se han realizado trabajos de bacheo y reen-carpetado en 269 mil 215 metros cuadrados en las vías secundarias de las colonias y pueblos de Tlalpan.

De igual modo, señaló que se dio mantenimiento a 18 centros deportivos de la demarcación y se están haciendo trabajos de “rehabilitación mayor en el deportivo Sánchez Ta-boada, Benito Juárez, Solidaridad, Vivanco, Ceforma y la alberca del pueblo de San Andrés Totoltepec”.

También se intervinieron “cuatro mercados públicos y junto con Sedeco –del gobierno de la Ciudad de México-, este año entregaremos renovados 2 de los mercados más emblemáticos y antiguos de Tlalpan, Isidro Fabela y San Nicolás Totolapan”.

En el rubro de Educación, la gobernante de Tlalpan criticó las omisiones de la Secretaría de Educación Pública del gobierno federal para dar mantenimiento y tener escuelas dignas, por lo que la alcaldía Tlalpan ha dado mantenimiento a 34 escuelas públicas y en los próximos meses, apoyará a seis más; se colocarán techumbres, para que niñas y niños puedan jugar en los patios, como lo han solicitado madres y padres de familia.

Al hablar de la falta de agua potable, Alfa González Magallanes afirmó que se garantizó “el derecho al agua de alrededor de 144 mil 000 tlalpenses, que viven principalmente, en zonas de bajo y muy bajo índice de desarrollo social”; se distribuyeron “más de 1 millón de metros cúbicos de agua potable en pipas”.

En este año, agregó, “atendimos 2 mil 543 fugas de agua en toda la alcaldía, lo que significa reparar en promedio de 10 fugas de agua al día, producto del enorme deterioro de la red hidráulica, que en la gran mayoría de los casos tiene una antigüedad de 30 años de vida”, y desmintió a quienes afirman que se aumentó el presupuesto, porque dijo, sólo se aumentó lo relativo a la inflación, no más.

González Magallanes puntualizó que este año se disminuyeron las inundaciones en un 60 por ciento luego de la puesta en marcha del Operativo Relámpago, con el que previo a la temporada de lluvias se realizó el desazolve de 126 mil metros lineales a la red de drenaje secundaria y se dio mantenimiento a 317 kilómetros de esta red; se construyeron resumideros y pozos de absorción, que son prioritarios para combatir las inundaciones.

Se dijo orgullosa de haber cumplido uno de los compromisos de campaña, que asumió con las mujeres que es el haber reactivado 27 estancias infantiles y otorgamos becas para los niños y niñas que asisten a ellas, luego de que el gobierno federal las cerró.

Además, indicó que se está “apoyando a 30 Centros de Atención Infantil Comunitaria para que puedan tener mejores condiciones en su operación diaria”.



Más adelante se refirió a la implementación del programa Conécta-T, para brindar internet a niñas y niños de Tlalpan que durante la pandemia no pudieron tomar sus clases de manera adecuada por falta de recursos económicos.

También, mencionó que se dio un giro de 180 grados en la atención de los Adultos mayores para mejorar su calidad de vida, porque no sólo es darles dinero, sino promover su inclusión social, la activación física, asesorías legales, prevenir la violencia, actividades de esparcimiento, e incluso, visitas domiciliarias a gente adulta mayor.

En materia de salud, la gobernante de Tlalpan informó que se llevan a cabo acciones de prevención de enfermedades hasta las distintas colonias y pueblos de Tlalpan, mediante las Jornadas de Salud con las que se han atendido a más de 32 mil tlalpenses, con servicios como consultas médicas, papanicolaou, orientación sexual, alimentación saludable, salud bucal, mental, entre otros.

Destacó la importancia del cuidado y bienestar de los animales, por lo que se puso en marcha el programa social Amigo Fiel y junto con las actividades realizadas por la Clínica Veterinaria, en un año, se brindaron 13 mil 427 asesorías médicas veterinarias, con lo que se logró disminuir las enfermedades transmitidas entre animales y humanos.

Sumado a lo anterior, agregó, que se está cumpliendo con el mandato de la Constitución al llevar a cabo jornadas esterilizaciones de perros y gatos, acercándolas hasta las colonias y pueblos de toda la alcaldía.

Destacó que a la fecha, Tlalpan ha sido la única alcaldía en impartir un taller para perros de introducción de búsqueda y rescate para localizar a sus tutores del cual se graduaron 27 perros, taller posicionó a Tlalpan a nivel internacional.

Al hablar de cultura, Alfa González destacó que ésta es muy importante para el desarrollo de todas las sociedades “y debe ser entendida como un bien público de acceso universal” por lo que en Tlalpan contamos con una amplia oferta de actividades culturales, que llevamos hasta las colonias y pueblos.

Dentro de este tema, destacó la creación de la primera Camerata Infantil y Juvenil de Tlalpan, que es de un nivel muy alto, es considerado el único programa social de esta naturaleza a nivel nacional, la única escuela orquesta de la ciudad de México.

Esta alcaldía “es el pulmón de la Ciudad de México, por ello tenemos una gran responsabilidad para preservar nuestras áreas naturales protegidas, suelo de conservación y áreas verdes”. Con el programa de Reforestación Rural Tlalpan 2022, se plantaron más de 33,000 árboles, como medida de reforestación; Se formó la brigada Cacomixtle, quienes han restaurado mil 500 hectáreas de suelo de conservación en los 9 núcleos agrarios de la demarcación.

Indicó que ésta es “la única Alcaldía que obtuvo la aprobación por parte de la CONAFOR, del Pago por Servicios Ambientales, en los cuales, la Alcaldía aporta el 50 por ciento. En este programa, participan 2,175 ejidatarios y comuneros, esto beneficiará a más de 3,000 hectáreas de suelo de conservación”.

Tlalpan, ahora es una Ciudad Árbol del mundo, afirmó, ya que se obtuvo esta distinción que fue otorgada “por la FAO y Arbor Tree Fundation, la única hasta ahora, a nivel Ciudad de México y una de las 11 en el país, lo que nos compromete a cuidar y preservar el arbolado urbano con la misma fuerza y pasión que cuidamos lo que más nos importa”.

También la gobernante de Tlalpan se refirió a las crisis política, económica y social que atraviesa el país, lo que demandan unión entre los mexicanos, reprobó la reforma electoral por “regresiva que pretende devolver al gobierno, la organización de las elecciones y que daría al partido oficial una sobre representación en el Congreso de la Unión, que le permitiría modificar la Constitución a su antojo”.

“En la defensa de nuestra de nuestras instituciones electorales -agregó- todas y todos debemos estar unidos. Desde aquí les digo a nuestros representantes en las Cámaras de Diputados y de Senadores, que cuentan con todo nuestro apoyo y solidaridad para defender al INE y a la democracia”.

Por ello, la alcaldesa de Tlalpan, resaltó “la importancia de esta alianza, que ha puesto por delante nuestras coincidencias por encima de nuestras diferencias”.

“No es posible seguir haciendo gestión pública comprometida sin equilibrios de gestión y poder, no exigimos nuevas reglas, simple y sencillamente que se cumplan las que nos hemos dado, hagamos de nuestras alcaldías el nivel de gobierno que la Constitución nos confiere”, dijo.

Al evento del 1er Informe de la Alcaldesa de Tlalpan, Alfa González Magallanes asistieron todas y todos las y los alcaldes de la UNACDMX, Lía Limón, de Álvaro Obregón; Sandra Cuevas, de Cuauhtémoc, Margarita Saldaña, de Azcapotzalco, Gerardo Quijano, de La Magdalena Contreras; Giovanni Gutiérrez, de Coyoacán; Mauricio Tabe, de Miguel Hidalgo; Santiago Tafoada, de Benito Juárez, Adrián Ruvalcaba, de Cuajimalpa.



Jesús Zambrano, presidente nacional del PRD, Luis Cházaro y Elizabeth Pérez coordinador y vicecoordinadora del PRD en la Cámara de Diputados, respectivamente, así como Verónica Juárez, Coordinadora Nacional de Nueva Izquierda del PRD.

Jorge Gaviño, Víctor Hugo Lobo y Polimnia Romana, diputados del PRD en el Congreso de la Ciudad de México

Jorge Romero, Coordinador del PAN en la Cámara de Diputados, las diputadas federales también del PAN, Margarita Zavala y Mariana Gómez del Campo. Andrés Atayde, presidente del PAN en la Ciudad de México.

Las y el diputado del PAN en el Congreso de la Ciudad de México, América Rangel, Ana Villagrán, Daniela Álvarez y Luis Chávez.

Israel Betanzos, presidente del PRI en la Ciudad de México, Karla Ayala, dip federal del PRI, Silvia Sánchez Barrios, diputada del PRI en el Congreso de la Ciudad de México y Royfit Torres, diputado de MC en el Congreso de la Ciudad de México.

En representación de la jefa de gobierno de la Ciudad de México, Claudia Sheinbaum, René Cervera García.



Policía Turística de la SSC, brinda Seguridad, Orientación y Apoyo, a Nacionales y Extranjeros en su paso por la Ciudad de México

La Ciudad de México, como las grandes urbes del mundo, tan complejas en su dinámica por el flujo de personas locales, nacionales y extranjeras que la visitan, puso en operación a través de la Secretaría de Seguridad Ciudadana (SSC), una Policía que cuenta con capacitación de asistencia y al mismo tiempo con los conocimientos necesarios para la protección, seguridad y cuidado al turista.

En su formación, destacan las habilidades bilingües básicas, así como el entrenamiento para el cuidado y protección para inhibir los delitos más comunes a los que se podrían enfrentar en la vía pública las personas que acudan a sitios de interés turístico, donde la aglomeración de personas puede generar que, en un descuido, pierdan sus pertenencias.

Para crear un fuerte vínculo entre la sociedad y el personal comisionado a la seguridad del turista, se enfatizó en los valores de servicio y honestidad que tanto cadetes como uniformados de la Policía Turística evocan para promocionar una imagen amable y protectora hacia el turismo nacional y extranjero.

Los oficiales constantemente reciben capacitación de cómo orientar sobre sitios, servicios, trámites y asistencia médica, así como del apoyo en delitos como extorsión, secuestro, trata de personas y otros ilícitos en los que pudiera verse involucrado un visitante de la Ciudad.

Contacto con la POLICIA TURÍSTICA de la SSC

Teléfono: 55 5207 4155

WhatsApp: 55 4891 1166

Email: turistica.cat@gmail.com



HOSPEDAJE

GUÍA DE ALOJAMIENTOS EN LA CIUDAD DE MÉXICO

¿Tienes planeado viajar a la Ciudad de México, pero no sabes dónde hospedarte?

Pues nosotros, te ayudamos con unos de los mejores hoteles que se encuentra en Ciudad de México, pues estamos seguros que tu estadía en esta ciudad será increíble.



Hotel Riazor

Este es un establecimiento distinto y especial de ambiente lujoso, pero acogedor sobre todo para que los huéspedes puedan disfrutar un máximo confort. Ofrece servicio gratuito de enlace con el aeropuerto las 24 horas.

Todas sus habitaciones cuentan con televisión de pantalla plana, baño privado con secador de pelo, aire acondicionado, teléfono y utensilios de planchado. Este recinto dispone de una zona de spa con piscina climatizada, bañera de hidromasaje y sauna, así como una sala de conferencias con capacidad para 500 personas.

Su restaurante el Rías Bajas, cuenta con la auténtica cocina mexicana para que los huéspedes degusten una gran variedad de platos regionales e internacionales. La cafetería Bicos ofrece aperitivos, cócteles internacionales y café.

<http://hotelriazor.mx/>



Hotel Holiday Inn Dalí Aeropuerto

Visto como el hotel ideal para viajeros al visitar la Ciudad de México, este recinto te ofrece una combinación de calidad, comodidad y ubicación, por su amplia variedad de servicios. Sus habitaciones te incluyen televisor de pantalla plana y mesa de escritorio para una mejor comodidad, además de contar con Wi-Fi gratuito; servicio de habitaciones y conserje, son servicios que brinda el hotel, además de gimnasio y restaurante harán que tu estancia algo más espacial.

El Hidalguense, Huset y Pinche Gringo BBQ son sus reconocidos restaurantes. Si buscas atracciones cerca de tu hospedaje, el Autódromo Hermanos Rodríguez, Alameda Central y Convent of San Bernardino, son lugares que puedes llegar fácilmente.

<https://www.ihg.com/holidayinn/hotels/us/es/mexico/mexpd/hoteldetail>



Hotel Grand Prix

Considerado como el hotel ideal para la visita de turistas en Ciudad de México, Grand Prix, aporta la combinación adecuada de calidad, comodidad y ubicación, además de ofrecer una amplia variedad de servicios pensados para viajeros.


Este hotel se compone de paredes exteriores de cristal y un vestíbulo decorado con una exuberante vegetación, además de ser lujosos y bullicioso, su ubicación a 1 minuto de una parada de autobús, a 5 km del Aeropuerto Internacional de Ciudad de México y a 8 km del Palacio de Bellas Artes, lo hace perfecto.

Sus habitaciones son elegantes y tienen un suelo de madera, Wi-Fi gratis, caja fuerte, televisión de pantalla plana con canales por satélite y, en algunos casos, bañera de hidromasaje.

Una de las suites cuenta con sala de esta independiente; el recinto cuenta con un restaurante, que sirve platos regionales e internacionales, un bar y un vestíbulo elegante.

<http://hotelgrandprix.com.mx/>

Estos son algunos de los excelentes hoteles que ofrecen una calidad de servicio increíble, unos distintos a otros y otros muy similares, sin embargo, cada uno con un concepto distinto, atrévete a vivir la experiencia y hospédate en el que más te llamó la atención





TU CASA EN LA CDMX



Nuestro nombre *Hotel Principal* fue elegido por estar ubicado frente al Teatro Principal de la Ciudad de México.

Conoce porque somos el mejor hotel, del lugar con mayor historia en nuestro país.

Bolívar 29, Centro Histórico, CDMX
+52 55 5521 1333, 55 5521 2032

www.hotelprincipal.com

HOTEL PRINCIPAL



HOTEL PRINCIPAL

Tu casa en el corazón de la CDMX



Se sitúa en el corazón de la Ciudad de México, exactamente en la calle Simón Bolívar No. 29, a sólo 300 metros de la estación de metro San Juan de Letrán, a menos de 5 minutos a pie del Museo Nacional de Arte y del Palacio de Bellas Artes, o bien, a 500 metros de la plaza de la Constitución.

Este recinto se inauguró en el año 1906, por Don Porfirio Díaz, que en ese tiempo era el Presidente de México.

Se eligió el nombre por su ubicación frente al famoso teatro principal de la CDMX y 178 años se le llamó así.

El edificio está construido con una estructura de acero, traída en barco de Europa; techos de ladrillo rojo en forma de bóveda catalana de medio cañón, cuenta con escaleras y una fachada que son de cantera; barandales de hierro forjado, realizados a mano por artesanos mexicanos.

En el increíble lugar, se han alojado personalidades de todos los ámbitos, así como de varias épocas de la historia mexicana, un ejemplo de ello es de la Revolución Mexicana, Francisco I. Madero y Venustiano Carranza, más tarde, en su época estudiantil, Lic. Miguel Alemán y el Lic. Octavio Sentíes Regente de dicha ciudad.

Hoy en día este hotel cuenta con 86 habitaciones únicas y diferentes cada una, totalmente remodeladas, con terraza en la parte superior y en el que podrán disfrutar de un delicioso desayuno mexicano.

Sus habitaciones cuentan con televisión por cable, conexión Wi-Fi gratuita y baño privado. El restaurante Parrilla Leonesa ofrece especialidades mexicanas e internacionales, además de desayunos, así como contar con un bar y una máquina expendedora de aperitivos.

www.hotelprincipal.com

Bolívar 29, Centro Histórico, CDMX +52 55 5521 1333, 55 5521032



CHANFLE Y RECONTRACHANFLE

¡UN LUGAR RICO DE VERDAD! DELICIOSA COMIDA MEXICANA Y TRAGOS INSPIRADOS EN LOS ENTRAÑABLES PERSONAJES DE CHESPIRITO.

POR: JOSÉ EMMANUEL CAMACHO



Si tu pasión por el personaje del Chespirito o el Chavo del 8, es indescriptible, seguro este restaurante te fascinará, pues no sólo podrás alimentarte, sino revivir momentos de la emblemática serie, además de pasar un rato de diversión en compañía.

Este restaurante pertenece a Roberto Gómez Fernández, presidente de grupo Chespirito y Valeria Pérez Ríos Gómez, nieta de Roberto Gómez Bolaños “Chespirito”.

El lugar se conforma por varias áreas, cada una ambientada a la serie, aquí te decimos cuales son:

•**Fonda Chespirito:** Pequeño comedor en el que mesas de amplio tamaño lo conforman, así como cuadros con algunas escenas y personajes que interpretaba Bolaños, se ven colgadas en las paredes, así como el traje del Chavo del 8 y del Chespirito, postrados en dos de sus paredes. Un pequeño bar de bebidas alcohólicas, obvio, sin salir del ambiente familiar; además algo muy característico es que tienen los 3 sabores de las aguas que el Chavo vendía, sí, la que era de limón, que parecía de tamarindo, pero sabía a jamaica, así también la de jamaica que parecía de limón, pero sabía a tamarindo y no puede faltar la de tamarindo que se ve de jamaica pero sabe a limón, y sí, tampoco hay de piña.

•**La Vecindad:** Un espacio en el que se recreó la escenografía de la Vecindad, en el que te puedes tomar fotos en el barril del Chavo y en algunos otros sitios como la puerta de la Bruja del 71; detrás de este hay un espacio más para los comensales, mismo que cuenta con 6 puestos de comida y bebidas. Los “Dulces Barriga” donde se despachan las famosas aguas, “Las Popis”, aquí se despachan ensaladas y bowls, comida saludable; “Tortas El Chavo”, sin duda alguna un puesto que es un poco notorio lo que se realiza aquí, los “Ta, Ta, Tacos” del Profesor Jirafales, Churros “Doña Florinda”, donde se venden churros y bebidas y, por último, las cheves “Ron Damón”, en el que se vende cerveza artesanal de la casa, con el etiquetado de Don Ramón.

Cada puesto está ambientado con lo que solía decir el personaje o lo que le gustaba.

•**Recontrachanfle:** Esta es un área de juegos y videojuegos, en la que al entrar un enorme chipote chillón te recibe, además de contar con área infantil, maquinas que te dan tickets para cambiar por premios, justo dentro del chipote, entre otros; todo un sistema de cashless, teniendo acceso a todos los juegos recargando tu “Chanfleta”.

•**La Chavo Tienda:** Aquí es un área de souvenirs en la que tiene a la venta, productos de los personajes más importantes de Chespirito y sus amigos, a un gran precio. Además, como dato curioso, el Chavo te canta las mañanitas si es tu cumpleaños, así como tener promociones los días lunes.

Sin duda alguna, toda una experiencia, visita el restaurante Chanfle y Recontrachanfle en Cto Centro Comercial 2251, Cd. Satélite, 53100 Naucalpan de Juárez, Méx, (en el segundo piso del centro comercial).

Sitio web: <https://chanfle.mx/>







Visita Acapulco / Guerrero



De la mano de **UCOP TOURS**

- Bahía de Cortés
- Sinfonía (Mirador Mar Abierto)
- Visita Virgen en el Fondo del Mar
- Pichilingue
- La Quebrada (Clavadistas)
- Barra Vieja
- Hospedaje: 2 Noches / 3 Días
(incluye desayuno tipo Buffet)



RNT
No. 35090150047
SECTUR
SECRETARÍA DE TURISMO

Llámanos
55 8379 3579 / 55 7159 1737 / 55 7155 6803

www.ucop.com.mx/tours

MG

DISEÑO & PUBLICIDAD

DISEÑO GRAFICO - BRANDING - IMAGEN CORPORATIVA
DISEÑO EDITORIAL - DISEÑO WEB - IMPRESIÓN DIGITAL
VIDEO CORPORATIVO - VIDEO ANIMACIÓN
PROMOCIONALES - REDES SOCIALES

DC. MIGUEL A. GARCÍA
55 1687 1844
Facebook / MG Diseño y Publicidad

PRÓXIMAMENTE
www.saenzdiseno.com.mx

UCOP

CONOCE MÉXICO

REVISTA MENSUAL



ucop.com.mx/tours